

Thanks to our sponsors:
Remerciement aux commanditaires :



Trails / Sentiers

Information

Trail Visitor Centre / Centre des visiteurs du sentier, 506-460-2023

Trans Canada Trail Foundation /
Fondation du Sentier transcanadien, www.tctrail.ca

Trails Canada / Trails Canada, www.trailsCanada.com

City of Fredericton / Ville de Fredericton, www.fredericton.ca

Community Services / Services Communautaires, 506-460-2230

Ski Trail Condition Hotline / Conditions de ski, 506-460-2881

NB Trails Council / Conseil Sentiers Nouveau-Brunswick
506-459-1931, www.sentiernbtrail.com

Fredericton Trails Coalition / Coalition des sentiers de Fredericton

www.frederictontrailscoalition.com

PO Box 3715 / C.P. 3715

Station B / Succursale B

Fredericton, NB / Fredericton (N.-B) E3A 5L7

A non-profit, voluntary, public service organization dedicated to the preservation, development and promotion of green spaces. Fredericton's trails are maintained for both summer and winter use (pedestrian and cross-country ski use).

La Coalition des sentiers de Fredericton est un organisme à but non lucratif, bénévole et de service public, dont les objectifs visent la préservation, le développement et la promotion des espaces verts. Les sentiers de la région de Fredericton sont accessibles douze mois par année (pour piétons et ski de randonnée).

Trail Etiquette / Règles de civisme dans les sentiers :

- Obey all signs / Respecter la signalisation.
- Leave nothing behind but footprints / Ne rien jeter dans la nature.
- Keep right / Garder la droite.
- Cyclists give way to walkers and joggers / Cyclistes : céder le passage aux piétons.
- Cyclists sound bell when passing / Utiliser la clochette pour dépasser à bicyclette.
- Stay on designated trails / Demeurer dans les sentiers désignés.
- Respect the privacy of adjacent property owners / Respecter les propriétés privées adjacentes.
- Pick up after your pet / Ramasser les besoins de son animal.
- All dogs must be on a leash when on trails / Promener son chien en laisse.

Reminder: According to the general regulation of the Motor Vehicle Act #83-42, it is mandatory for all cyclists to wear a helmet.

En vertu du règlement no 83-42 de la Loi sur les véhicules à moteur, le port du casque protecteur est obligatoire pour tous les cyclistes.

Thanks to our Coalition Members: Remerciement aux membres de la Coalition :

Outdoor Enthusiasts of Fredericton, www.outdoorenthusiasts.weebly.com

Capital City Road Runners, www.run@ccrr.ca

Wostawea Ski Club, www.wostawea.ca

Folks On Spokes, 506-455-2157

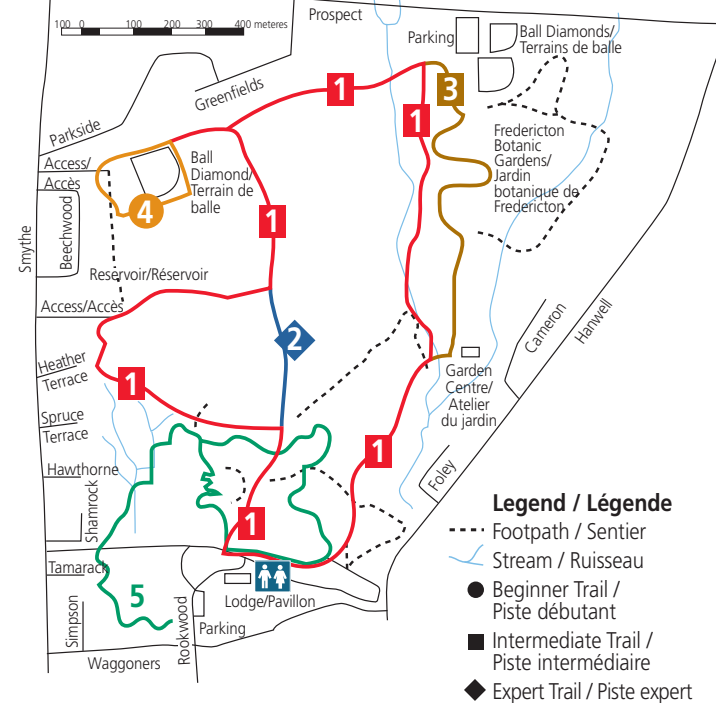


ODELL PARK / PARC ODELL 5 D

Footpaths & Ski Trails Map / Carte des sentiers et pistes de ski

Ski Trail Condition Hotline 506-460-2881 /

Conditions de ski 506-460-2881



Hiking and Ski Trails / Pistes de ski et sentiers de randonnée

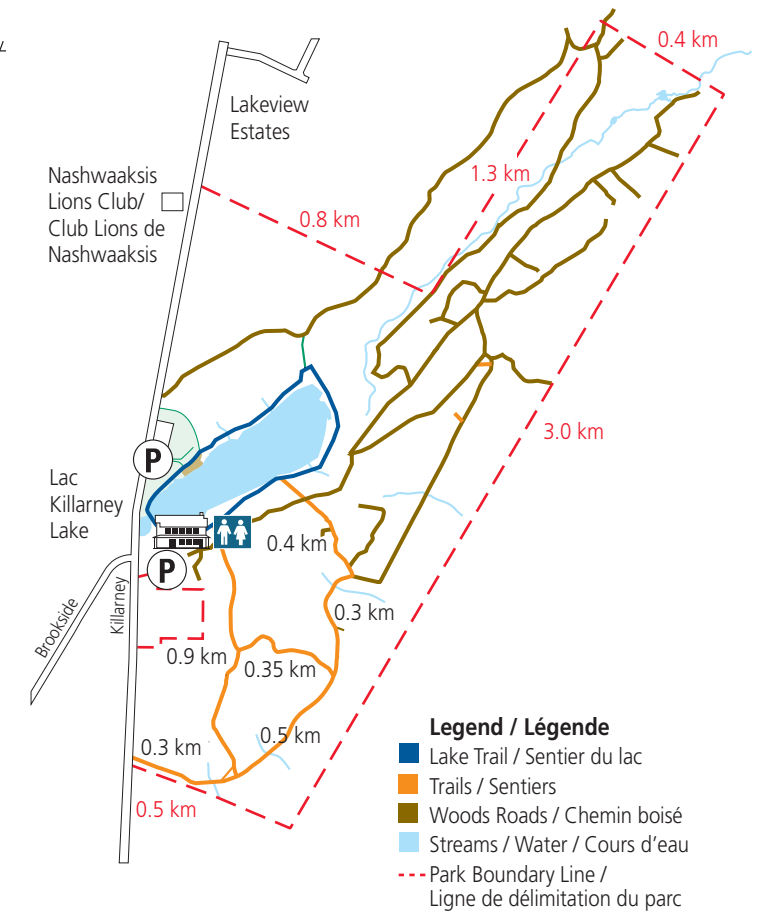
- 1 Main Woods Trail 3.7 km / Sentier du grand boisé 3,7 km
- 2 Main Woods Link 0.4 km / Raccourci du grand boisé 0,4 km
- 3 Black Forest Link 0.8 km / Petit sentier de la forêt noire 0,8 km
- 4 Thompson Field Loop 1.5 km / Boucle du terrain Thompson 1,5 km
- 5 Arboretum Trail 2.8 km / Sentier de l'arboretum 2,8 km

KILLARNEY LAKE / LAC KILLARNEY 16 A

Footpaths & Ski Trails Map / Carte des sentiers et pistes de ski

Ski Trail Condition Hotline 506-460-2881 / Conditions de ski

506-460-2881

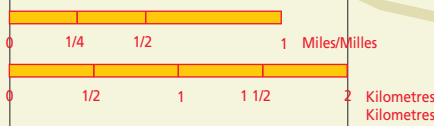


City Centre / Centre Ville





For complete trail information visit / Pour d'autres renseignements sur les sentiers, consulter le www.fredericton.ca



Mouth of Keswick
7.5 km / 7,5 km



Sentiers FREDERICTON Trails

- 1 Bill Thorpe Walking Bridge (0.6 km) / Pont piétonnier Bill Thorpe (0,6 km)
- 2 Salamanca (1.2 km / 1,2 km)
- 3 South Riverfront (3.6 km) / Riverain Sud (3,6 km)
- 4 Valley (10.7 km) / Vallée (10,7 km)
- 5 Odell Park (16 km) / Parc Odell (16 km)
- 6 Lincoln (8.8 km / 8,8 km)
- 7 Vanier (4.7 km / 4,7 km)
- 8 Crosstown (1.8 km) / Urbain (1,8 km)
- 9 Kimble Park (2 km) / Parc Kimble (2 km)
- 10 Reading Street Park (1.1 km) / Parc rue Reading (1,1 km)
- 11 North Riverfront (4.4 km) / Riverain Nord (4,4 km)
- 12 Northside (10 km) / Rive Nord (10 km)
- 13 Nashwaaksis Middle School (1.8 km / 1,8 km)
- 14 Nashwaak (7.9 km / 7,9 km)
- 15 Gibson (5.3 km / 5,3 km)
- 16 Killarney Lake (4.4 km) / Lac Killarney (4,4 km)
- 17 UNB Campus / STU Campus (2 km) / Campus de l'UNB et de STU (2 km)

Recreation Areas / Aires récréatives

- A. Killarney Lake / Lac Killarney
- B. Nashwaaksis Field House / Complexe sportif Nashwaaksis
- C. Wilmot Park / Parc Wilmot
- D. Odell Park / Parc Odell
- E. University of New Brunswick Woodlot and Game Refuge / Boisé et refuge faunique de l'Université du Nouveau-Brunswick
- F. Agricultural Research Centre / Centre de recherche agricole
- G. Hyla Park / Parc Hyla
- H. Trail Visitor Centre / Centre des visiteurs du sentier
- I. Nashwaaksis Stream Nature Park (2,0km) / Parc naturel du ruisseau Nashwaaksis (2,0km)
- J. Trans Canada Trail Pavilion / Pavillon du sentier Transcanadien

- W Drinking Water / Eau potable
- P Parking / Stationnement



Oromocto 9.4 km / 9,4 km