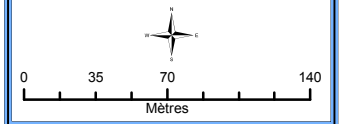







Plan municipal  
 de la capitale  
**Figure 3.8.1**  
 Utilisation future des sols  
 du secteur d'aménagement  
 de Southeast Hill



**Légende**

- 
 Secteur de planification
- 
 Commercial
- 
 Services collectifs
- 
 Résidentiel
- 
 Parc

Dressée par les Services d'aménagement en août 2005

